

## 6) VODÁRNA

*Teď můžeš ohlédnout se zpět  
na místo, odkud vyrazil jsi na výlet.  
Vidíš město veliké, jehož sláva hvězd se dotýká,  
ne, není to Praha, naše ves není tak veliká.  
Podívej se z kopce dolů,  
vidíš kostel, za ním školu.*

Kopec, který vidíš vpravo v dálce se nazývá podle stavby, která na něm kdysi stála,  
ale už je z ní jen zřícenina:

		M				
--	--	---	--	--	--	--

 VRCH  
15

Město ležící pod tímto kopcem se jmenuje:

--	--	--	--	--

 POD PRADĚDEM  
16

Před sebou v dálce vidíš nepřehlédnutelnou budovu s nápisem 1914. Jedná se o:

--	--	--	--	--

  
17

*Pokračuj po lesní cestě až k lavičce pod  
lesem.*

## 7) LAVIČKA POD OBŘÍM VRCHEM

*Jdi po lesní cestičce,  
až k dřevěné lavičce.  
A už můžeš volat: „Hurá,  
Tady končí moje túra!“  
A pro dobrou náladu  
vem si něco z pokladu!*

*Tajenka ti prozradí, kde je ukrytý poklad.  
Hledej pod kameny.  
Poklad pak dobře ulož zpět na své místo.*



## POKLAD JE:

--	--	--

  
1 2 3

--	--	--	--	--	--	--	--	--	--	--

  
4 5 6 7 8 9 10 11

--	--	--	--	--	--

  
12 13 14 15 16 17

Hledačku vytvořily v létě 2018 děti z Karlovic a Prostějova za podpory členů  
spolku Actaea – společnost pro přírodu a krajinu a Obce Karlovice.

Další hledačky najdete na stránkách [www.questing.cz](http://www.questing.cz)

Questing vyvinula nestátní nezisková organizace  
Vital Communities ve Vermontu, USA, v roce 1995  
a je vlastníkem příslušné obchodní známky.



# KARLOVICKÉ VYHLÍDKY

**Obtížnost hledačky:** lehká, místy těžší na orientaci, místy do kopce, s kočárkem hůře přístupná, lépe je ji procházet za dobré viditelnosti

**Délka trasy:** přibližně 4 km

**Časová náročnost:** asi 2 hodiny

**Doporučené vybavení na cestu:** papír, psací potřeby, pevná obuv, pití, svačina, dalekohled

**Začátek hledačky:** rozcestník v centru, lípa u Vzdělávacího centra VÍCE Ve mlýně Karlovice

**Zakončení hledačky:** posezení na lavičce pod Obřím vrchem

Po nalezení pokladu se pro návrat vydejte od lavičky po pěšině dolů na asfaltovou cestu a dále doleva směrem ke kostelu a do centra obce.

*Za zábavou, za zážitky*

*vydej se dnes na vyhlídky!*

*Užij si obec Karlovice,*

*louky, les a mnohem více!*

*Sbal pití, svačinu a dobrou náladu*

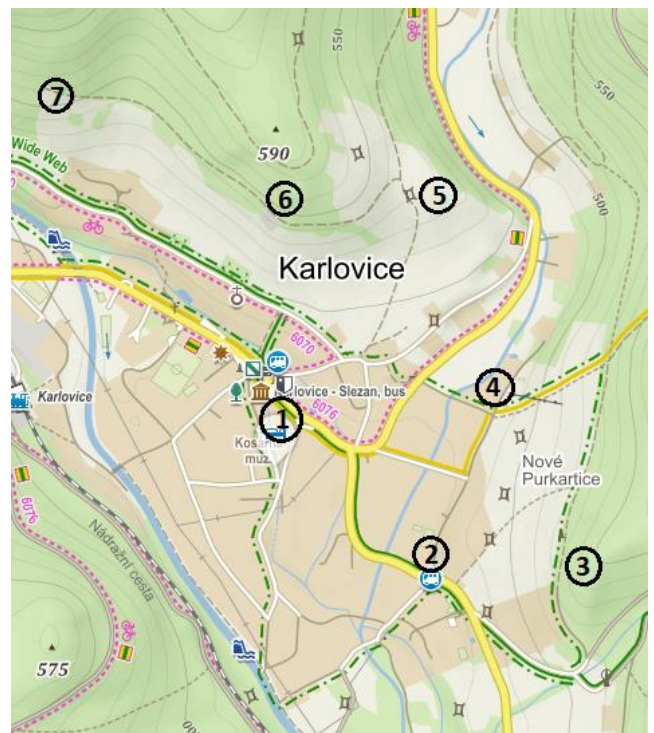
*a vydej se na cestu k pokladu!*

## 1) POD STAROU LÍPOU

*Pod staletou lípou začíná tvá trasa,  
historie kolem – to je prostě krása!*

*Nejkrásnější budova je muzeum,  
už v roce 1600 stál tu tenhle dům.*

*Stavba naproti je v letech trochu pozadu,  
bývalý hotel Hornig, dnes sídlo obecního  
úřadu.*



Podívej se na rozcestník, uprostřed je nápis:

--	--	--	--	--	--	--	--	--	--

1

Posaď se na lavičku, před sebou vidíš velký bílý nápis:

--	--	--	--	--	--	--	--	--	--	--	--

2

**Vydej se po zelené značce směr Krasov k druhému zastavení.**

## 2) VODO-TEČ

*Jestli cítíš v nohou křeče,*

*Zastav se u vodo-teče!*

*Máš-li sílu, pumpuj chvíli.*

*Pumpa vrže, divně kvílí...*


*vtom se voda začne lít*

**a ty se můžeš osvěžit!**

**Zabereš rukou a voda z pumpy stříká,  
v té vodě ukrytá je síla převeliká.**

**Postavíš hráz a voda smést jí může,  
v létě tu krásné kvetou růže.**





Stroj, který vidíte před sebou, se nazývá:

--	--	--	--	--	--	--

3

Na bílo-hnědo-běžové budově najdeš dvouslovný černý nápis. Jaké písmeno se v něm vyskytuje právě dvakrát?

--	--	--	--	--	--	--

4

4

--	--	--	--

Podívej se na rozcestník. Které písmenko je nejbliž koni?

--	--	--	--	--	--	--	--	--	--	--	--

5



***Pokračuj kousek po zelené, na rozcestí odboč doleva na Masarykovu stezku.***

3) T.G.M.

***Přestože Karlovice nenavštívil T.G.***

***Masaryk,***

***lidé pomníkem mu vzdali hold a dík.***

***Vybrali k tomu místo nejkrásnější,***

***z něž vidíš ves i hory zdejší.***

***K obzoru stále výš se zvedá zem,***

***kopce a hory pod Pradědem.***



Jak se jmenuje strom, kvůli kterému jezdili na Bruntálsko až z Prahy? Dnes už bohužel nestojí, v roce 2014 ho zlomila vichřice. (Odpověď hledej na naučné ceduli ☺)

--	--	--	--	--	--	--	--	--	--	--	--	--	--	--	--	--	--

6

Vezmi poslední písmenko napsané pod bustou našeho někdejšího prezidenta, obrať ho hlavou dolů a rozpuť ho. (Pokud nevíš, zkus si to nakreslit ☺)

--	--	--

7

Rozhlédni se po lese. Jak se jmenuje škůdce, který žere smrkům lýko? (Vezmi 2. písmenko. Tomuhle můžeš čárku ukrást ☺)

												S	M	R	K	O	V	Ý
--	--	--	--	--	--	--	--	--	--	--	--	---	---	---	---	---	---	---

8

***Pokračuj po stezce pod lesem dál, asi 200 m, až narazíš na žlutou turistickou značku. Potom odboč dolů doleva po neznatelné stezce přes louku a jdi k hospůdce Malajka.***

#### 4) U MALAJKY

***I když vyhlídka zde není, můžeš si dát občerstvení. (Pokud je otevřeno ☺)***

Až dojdeš k Malajce, vezmi třetí písmenko ze svislého nápisu na štítu hospůdky a přidej mu háček:


--	--	--	--	--	--	--	--

9,10

***Za Karlovickým Dvorem odboč doprava, pokračuj přes most až k hlavní silnici, přes ni jdi rovně cestičkou mezi ploty. Pak hod' kličku doleva doprava a vystoupej po polní cestě k pevnůstce!***

#### 5) PEVNŮSTKA NA LOUCE

***Člověk míní a proud dějin vše změjí,  
to je i případ hraničního opevnění.  
Muži byli tenkrát připraveni k boji,  
dnes opuštěné pevnůstky tu stojí.***



Na kamenné stavbě je velký černý nápis. Jaké je množné číslo od tohoto slova? (Vezmi 2. písmenko a přidej mu čárku ☺)

--	--	--	--

11

Kamenná stavba, na níž je slovo napsáno, se nazývá:

VOJENSKÝ 

--	--	--	--	--

12

Už máš na dohled kopec, pod kterým je cíl tvé cesty. Jmenuje se

--	--	--	--

 VRCH

13 14

***Od pevnůstky se dej doleva po cestě lemované břízami až k vodárně.***