














Quest - Ždírec nad Doubravou (délka cesty = 17.9 km)

Ždírec nad Doubravou--Klubovna SDH-Ždírec n/D(1.7)--rozcestí u Pobočného rybníka(2.1)--Na Javorce(4.3)--Sajfertův buk(6.4)--Rozcestí MO-CE u Podhorské louky(8.1)--Rozcestí u Ranských jezírek(8.9)--Ranská jezírka(9.7)--Rozcestí u Ranských jezírek(10.5)--Ranský rybník(13.6)--Staré Ransko(14.3)--rozcestí u Pobočného rybníka(15.8)--Klubovna SDH-Ždírec n/D(16.2)--Ždírec nad Doubravou(17.9)

Cesta začíná u Pobočného rybníku, který se nachází asi 1 km jižně od Ždírc nad Doubravou. K rybníku dojdeme z centra Ždírc po žluté turistické značce. Zde se nachází rozcestník a naše trasa vede vpravo po hrázi Pobočného rybníka směrem k lesu. Před vstupem do lesa je vpravo odpočívadlo pro turisty. Zde je možné se dozvědět něco o národní přírodní rezervaci Nové Ransko, která se nachází v katastrálním území Havlíčkova Borová a Staré Ransko. Na Národní přírodní rezervaci (NPR) Ransko navazuje přírodní rezervace Ranská jezírka v Chráněné krajinné oblasti Žďárské vrchy.

(U této informační tabule je třeba se zastavit a odhalit první indicii. Kolik obcí regionu Žďárska a Přibyslavska je vlastníkem obhospodařovaného majetku? Součet těchto dvou čísel dá první indicii.)

Pokračujeme dále do lesa, kde v prvních jarních měsících rozkvétají koberce bledulí, které do těchto míst svojí krásou lákají davy turistů. Toto místo je označováno jako nejrozsáhlejší místo výskytu populace Bledule jarní na Českomoravské vrchovině. Mírným stoupáním pokračujeme po „panelce“ a dojdeme až k rozcestníku „Na Javorce“ (567 m n. m). Dále pokračujeme po modré turistické značce až k SAJFERTOVU BUKU.

(Zde na vás čeká odhalení druhé indicie, kterou získáte součtem čísel výšky koruny stromu. Vše se dozvíte na informační tabuli).

Od Sajfertova buku pokračujeme stále po modré turistické značce až na rozcestí. Pokud chcete získat další indicii, nebo vidět „Ranská jezírka“, musíte sejít z trasy cca 200 m vpravo stále po modré. Zde je rozcestí a na něm je po levé straně umístěn rozcestník „Podhorská louka“ (664 m n.m), kde se na místě bývalých dolů nachází soustava jezírek nazvaná „Ranská jezírka“. Tato jezírka se nachází vedle národní přírodní rezervace Ransko v Chráněné krajinné oblasti Žďárské vrchy.

(Na informační tabuli týkajících se Ranských jezírek se dočtete století, od kterého je doloženo dobývání železné rudy v Ranském masivu. Toto číslo vynásobte a výsledek vám poodhalí třetí indicii).

Od Ranských jezírek se vrátíme zpět cca 200 m a poté se vydáme rovně po červené turistické značce směr Ranský rybník. Dáte se vlevo a projdete okolo „Prosby lesa“, která je umístěna po levé straně.

Dále projdete okolo „svatého obrázku“ a pokračujete dolů z kopce k dalšímu rozcestníku „RANSKÝ RYBNÍK“ (550 m n.m). Zde se vydáte vlevo po žluté turistické trase, projdete osadou Staré Ransko až téměř na konec osady, zde je třeba se držet vlevo, pokračujeme stále po žluté značce směr Ždírec nad Doubravou (na rozcestí je třeba sejít vlevo z hlavní silnice, po levé straně se nachází strojírenský podnik BeHo Staré Ransko č.p. 29.

Pokud byste pokračovali po silnici vpravo, došli byste až do Krucemburku). Ve Starém Ransku je možné se občerstvit v restauraci Řeka, Staré Ransko č.p. 29. Pokračujete dále okolo strojírenského podniku BeHo až přijдете na začátek Ranské stromové aleje, která je stará téměř 200 let a dlouhá cca 500 metrů. Alej byla v r. 1815 vysázena pro potřeby zaměstnanců zdejších železáren, kteří ji využívali k cestě do práce v panském dvoře na konci této cesty.

(Zde se nachází čtvrtá a poslední indicie. Indicii získáte součtem prvního a třetího čísla počtu jedinců stromů této Ranské stromové aleje, vše se dozvíte na informační tabuli, kterou najdete na začátku a na konci této aleje).

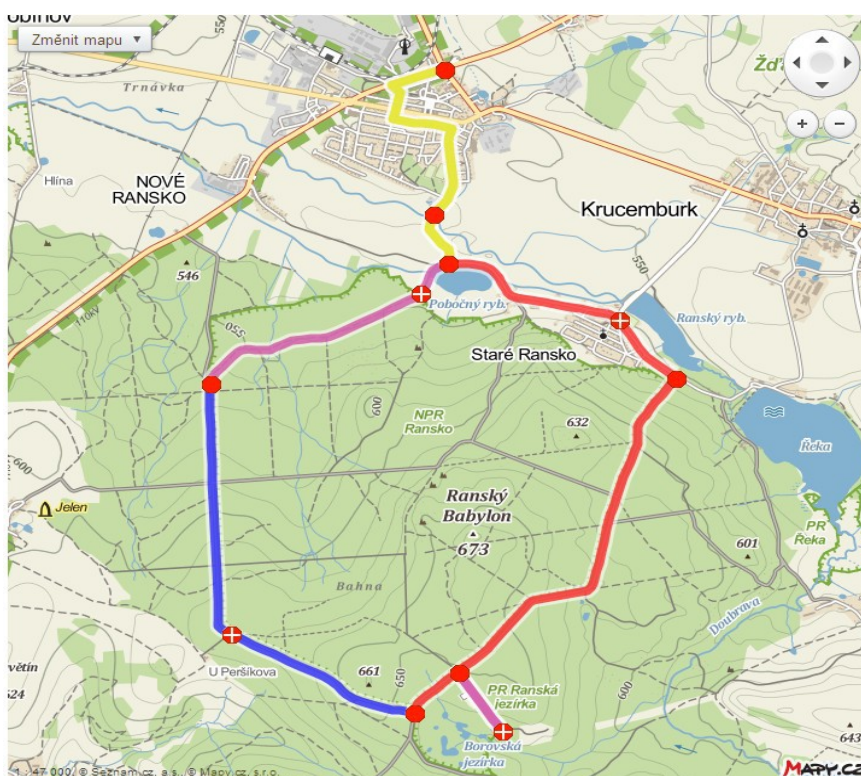
Projdeme stromovou alejí, pokračujeme okolo Pobočného rybníku směrem ke Žďirci nad Doubravou. A zde je konec vašeho malého putování za indicemi Ranským. S indicemi musíte dojít do Městské knihovny a Informačního centra ve Žďirci nad Doubravou, Brodská 120. Turistické informační centrum se nachází na výpadovce směr Pardubice. Hned naproti se nachází Motorest na křižovatce (Restaurace u Lázníčků). Zde další informace.

Číselný kód žďíreckého questu:

--	--	--	--

Zajímavost

Za podívání stojí památník padlých na náměstí 9. května ve Žďirci nad Doubravou, okolo kterého byly v roce 2012 zrekonstruovány prostory a kde byla instalována informační tabule o významu tohoto místa pro žďírecké občany.



Quest je možno dokončit pouze v provozní době IC Žďírec n. D., Brodská 120, Žďírec n. D.
 tel.: 569 694 620, www.kzm-zdirec.cz, ic@zdirec.cz
 Po 8.00 – 11.30 12.00 – 15.00 Út – Pá 8.00 – 11.30 12.00 – 17.00
 So 9.00 – 14.00 (pouze od 22. 6. do 14. 9. 2013)